
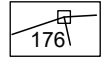
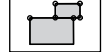
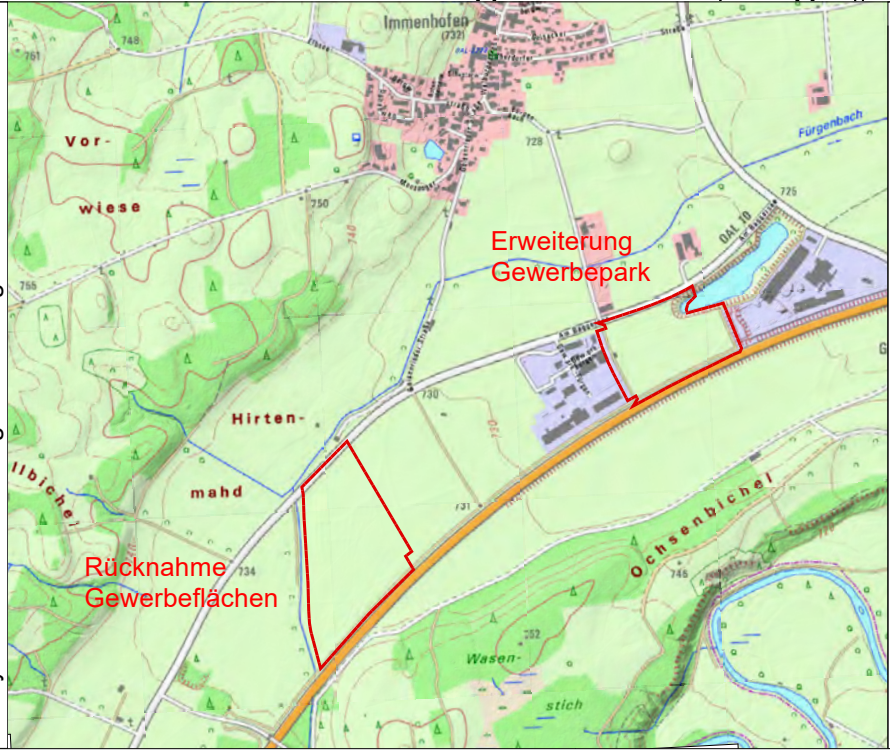


Legende

-  Grenze des räumlichen Geltungsbereiches der Änderung
-  Flurgrenze mit Flurnummer
-  Vorhandene Gebäude

Digitale Flurkarte / Topographische Karte © 2021 / 2022 Bayerische Vermessungsverwaltung



PROJEKTNR.: 21-033

4. Änderung Flächennutzungsplan

Landkreis Ostallgäu
Gemeinde Ruderatshofen
 Marktoberdorfer Straße 7
 87674 Ruderatshofen

PLANINHALT
Lageplan

Fassung vom 02.04.2024,
 redaktionell angepasst 18.06.2024



Büro für Landschafts-
 Orts- und Freiraumplanung
 Partnerschaftsgesellschaft
 Wilhelm Daurer + Meinolf Hasse
 Landschaftsarchitekten bdl
 + Stadtplaner
 Buchler Straße 1
 86879 Wiedergeltingen
 Fon 08241 - 800 64 0
 info@daurerhasse.de
 www.daurerhasse.de

MAßSTAB
 1:5.000 / 1:20.000
 Bearbeiter: MZ