



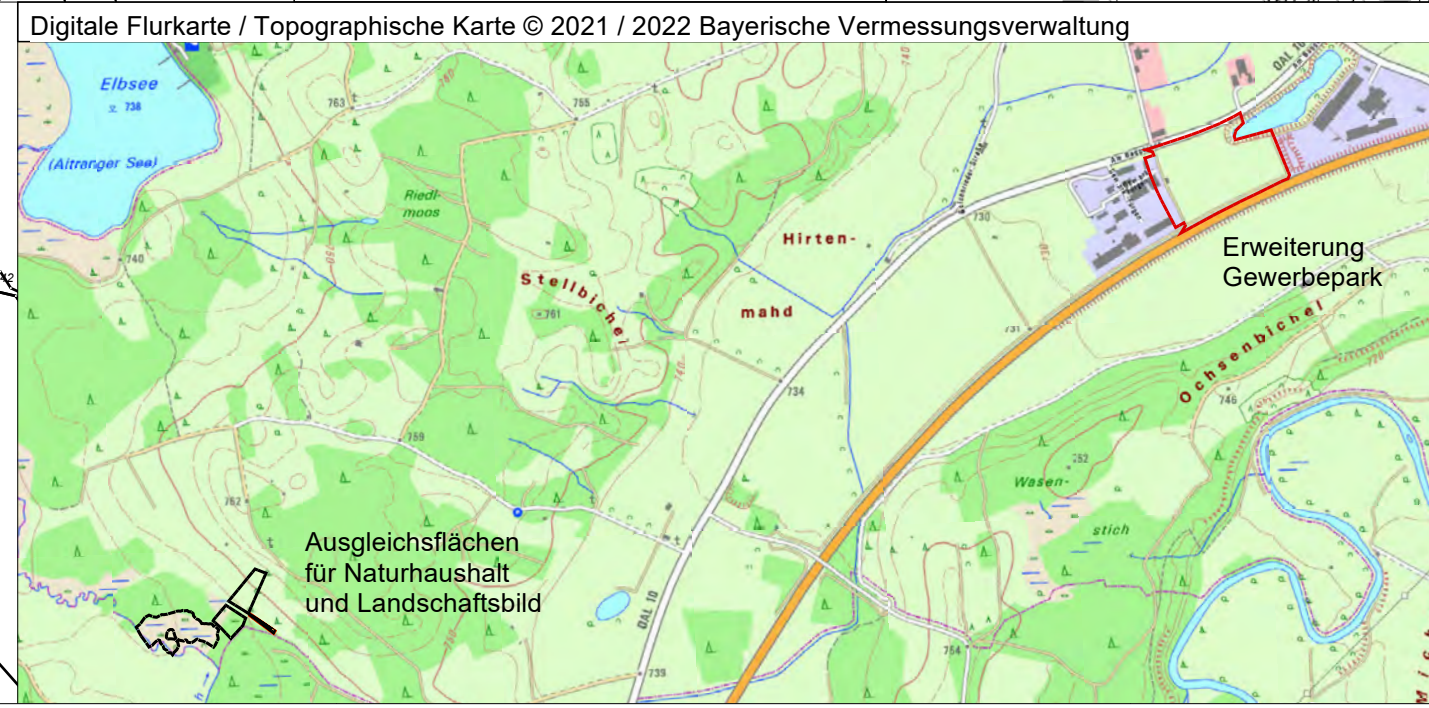
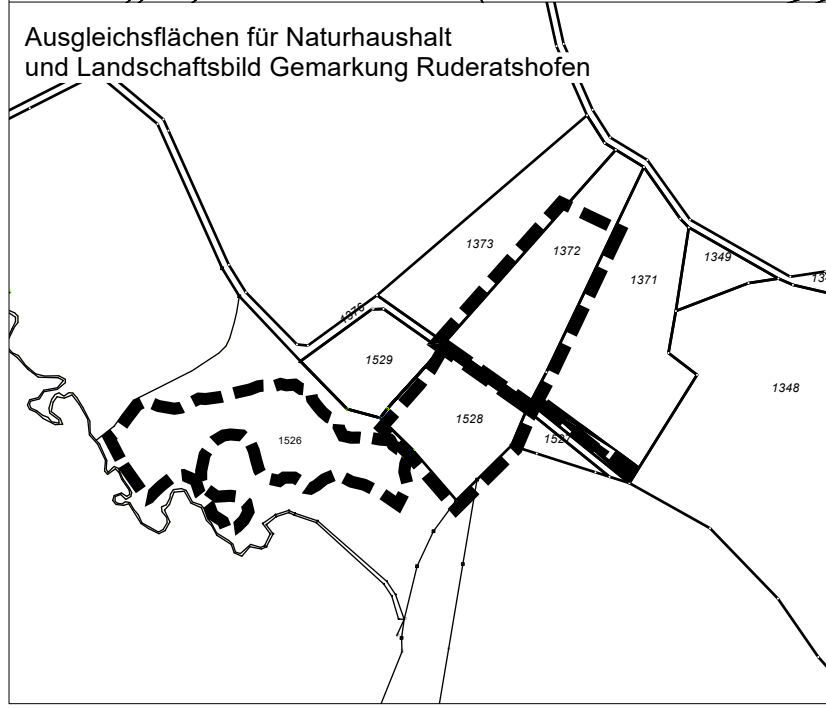


- Legende**
-  Grenze des räumlichen Geltungsbereiches der Änderung
 -  zugeordnete Ausgleichsflächen für Naturhaushalt und Landschaftsbild
 -  Flurgrenze mit Flurnummer
 -  Vorhandene Gebäude



PROJEKTNR.: 21-033

DAURER + HASSE

Büro für Landschafts-Orts- und Freiraumplanung

Partnerschaftsgesellschaft
Wilhelm Daurer + Meinolf Hasse
Landschaftsarchitekten bdla
+ Stadtplaner
Buchloer Straße 1
86879 Wiedergeltingen

Fon 08241 - 800 64 0
info@daurerhasse.de
www.daurerhasse.de

Landkreis Ostallgäu
Gemeinde Ruderatshofen
Marktoberdorfer Straße 7
87674 Ruderatshofen



PLANINHALT
Lageplan

Fassung vom 02.04.2024

MASSTAB
1:5.000 / 1:20.000

Bearbeiter: MZ

Digitale Flurkarte / Topographische Karte © 2021 / 2022 Bayerische Vermessungsverwaltung